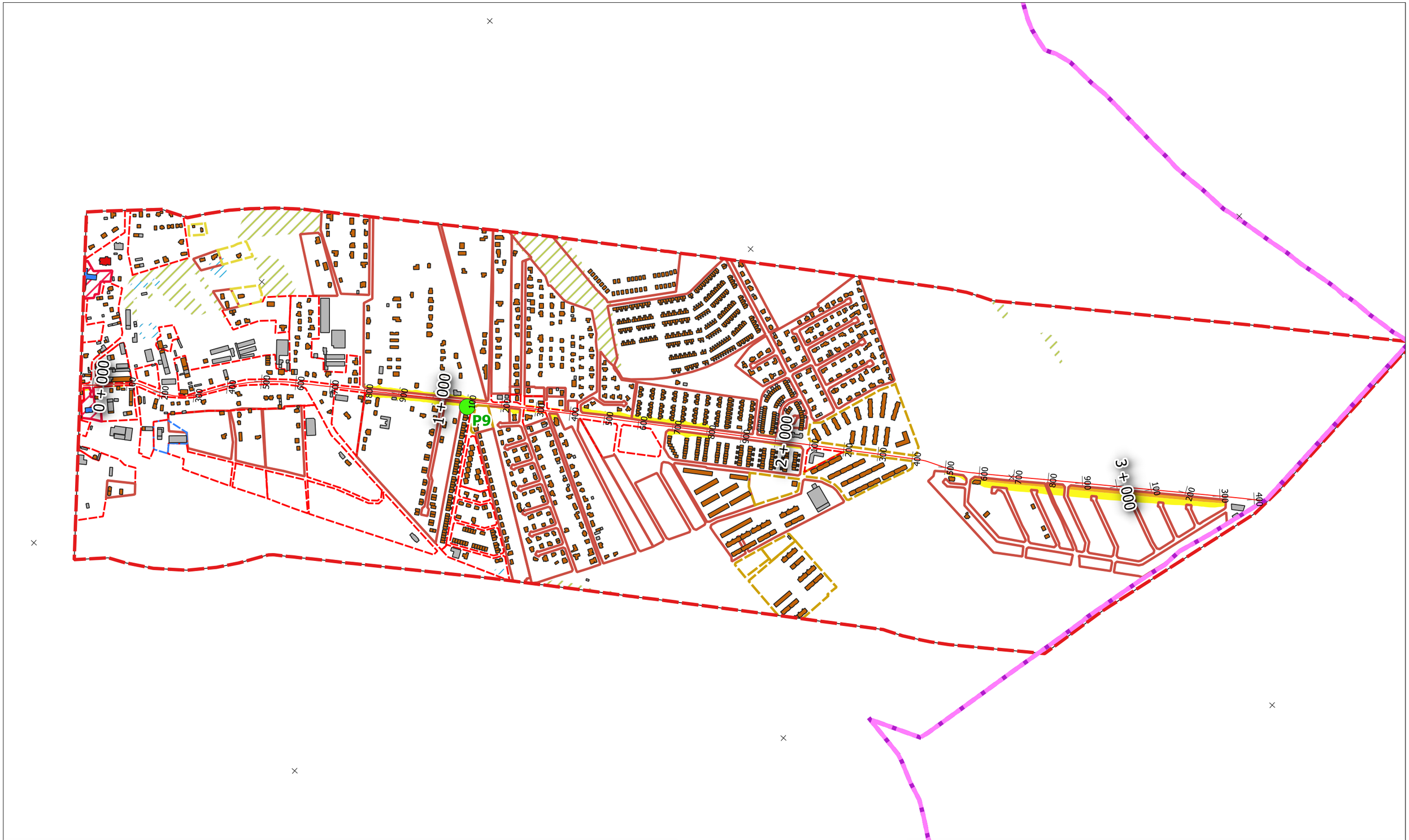

Legenda

- kilometraż drogi
- punkty pomiarowe hałasu drogowego
- osie dróg
- ekrany akustyczne nasypy ziemne
- mosty i wiadukty
- wody powierzchniowe
- zieleń wysoka
- zasięg opracowania
- granice gmin
- granice powiatów

Tereny zagrożone

Przekroczenia LDWN, dB

- 1 - 5 dB
- 5,1 - 10 dB
- 10,1 - 15 dB
- > 15 dB

Budynek

- przedszkole
- szpital
- szkoła
- nieznany
- mieszkalny
- inny

Tereny objęte ochroną

- zabudowa jednorodzinna
- pobyt dzieci i młodzieży
- tereny szpitali w miastach
- tereny mieszkaniowo - usługowe
- zabudowa wielorodzinna i zbiorowa
- zabudowa zagrodowa
- tereny rekreacyjno - wypoczynkowe

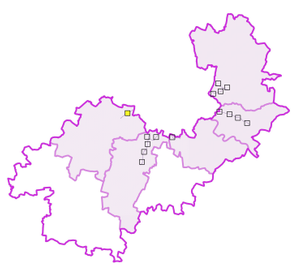

Arkusz: 01/15

POWIAT: wrocławski
GMINA: Kąty Wrocławskie

Droga: Smolec, ul. Chłopska

Skala 1:10 000

0 100 200 300 m

MAPY AKUSTYCZNE ODCINKÓW DRÓG POWIATOWYCH 1535D, 1917D, 1920D, 1935D, 1939D, 1951D, 2025D, DAWNA DK8, SMOLEC UL. CHŁOPSKA NA KTÓRYCH NATĘŻENIE RUCHU PRZEKRACZA 3.000.000 POJAZDÓW ROCZNIE

MAPA TERENÓW ZAGROŻONYCH HAŁASEM L_{DWN}

Powiat Wrocławski
50-440 Wrocław, ul. T. Kościuszki 131

ECOPLAN Jarosław Kowalczyk
45-010 Opole, ul. Szpitalna 3/9
www.ecoplan.biz.pl

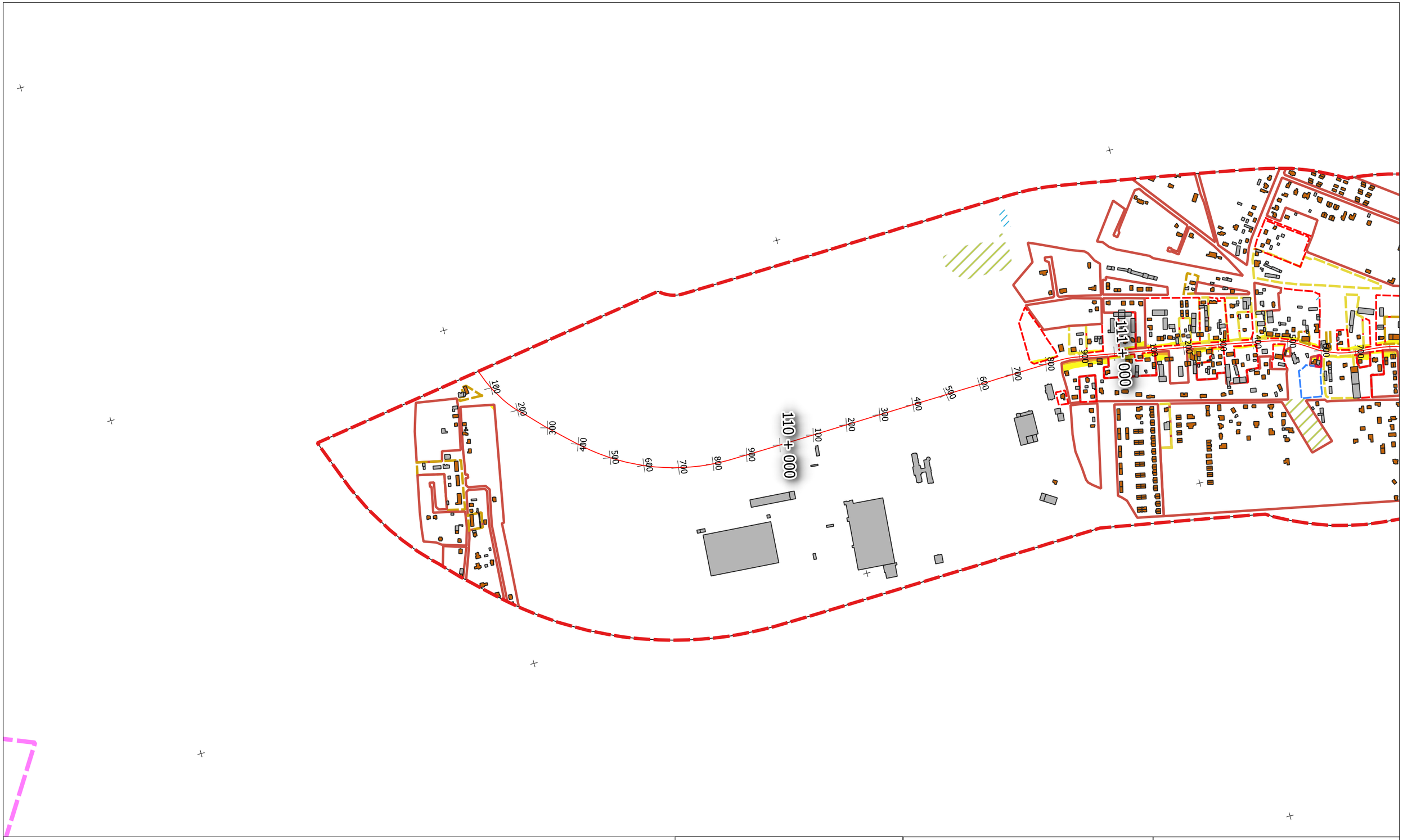

Legenda

- kilometraż drogi
- punkty pomiarowe hałasu drogowego
- osie dróg
- ekrany akustyczne nasypy ziemne
- mosty i wiadukty
- wody powierzchniowe
- zieleń wysoka
- zasięg opracowania
- granice gmin
- granice powiatów

Tereny zagrożone

Przekroczenia LDWN, dB

- 1 - 5 dB
- 5,1 - 10 dB
- 10,1 - 15 dB
- > 15 dB

Budynek

- przedszkole
- szpital
- szkoła
- nieznany
- mieszkalny
- inny

Tereny objęte ochroną

- zabudowa jednorodzinna
- pobyt dzieci i młodzieży
- tereny szpitali w miastach
- tereny mieszkaniowo - usługowe
- zabudowa wielorodzinna i zbiorowa
- zabudowa zagrodowa
- tereny rekreacyjno - wypoczynkowe

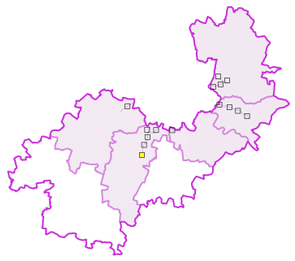

Arkusz: 02/15

POWIAT: wrocławski
GMINA: Kobierzyce

Droga: Dawna DK8

Skala 1:10 000

0 100 200 300 m

MAPY AKUSTYCZNE ODCINKÓW DRÓG POWIATOWYCH 1535D, 1917D, 1920D, 1935D, 1939D, 1951D, 2025D, DAWNA DK8, SMOLEC UL. CHŁOPSKA NA KTÓRYCH NATĘŻENIE RUCHU PRZEKRACZA 3.000.000 POJAZDÓW ROCZNIE

MAPA TERENÓW ZAGROŻONYCH HAŁASEM L_{DWN}

Powiat Wrocławski
50-440 Wrocław, ul. T. Kościuszki 131

ECOPLAN Jarosław Kowalczyk
45-010 Opole, ul. Szpitalna 3/9
www.ecoplan.biz.pl

Legenda

- kilometraż drogi
- punkty pomiarowe hałasu drogowego
- osie dróg
- ekrany akustyczne nasypy ziemne
- mosty i wiadukty
- wody powierzchniowe
- zieleń wysoka
- zasięg opracowania
- granice gmin
- granice powiatów

Tereny zagrożone

Przekroczenia LDWN, dB

- 1 - 5 dB
- 5,1 - 10 dB
- 10,1 - 15 dB
- > 15 dB

Budynek

- przedszkole
- szpital
- szkoła
- nieznany
- mieszkalny
- inny

Tereny objęte ochroną

- zabudowa jednorodzinna
- pobyt dzieci i młodzieży
- tereny szpitali w miastach
- tereny mieszkaniowo - usługowe
- zabudowa wielorodzinna i zbiorowa
- zabudowa zagrodowa
- tereny rekreacyjno - wypoczynkowe

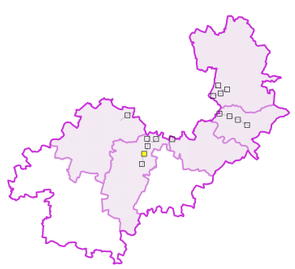

Arkusz: 03/15

POWIAT: wrocławski
GMINA: Kobierzyce

Droga: Dawna DK8

Skala 1:10 000

0 100 200 300 m

MAPY AKUSTYCZNE ODCINKÓW DRÓG POWIATOWYCH 1535D, 1917D, 1920D, 1935D, 1939D, 1951D, 2025D, DAWNA DK8, SMOLEC UL. CHŁOPSKA NA KTÓRYCH NATĘŻENIE RUCHU PRZEKRACZA 3.000.000 POJAZDÓW ROCZNIE

MAPA TERENÓW ZAGROŻONYCH HAŁASEM L_{DWN}

Powiat Wrocławski
50-440 Wrocław, ul. T. Kościuszki 131

ECOPLAN Jarosław Kowalczyk
45-010 Opole, ul. Szpitalna 3/9
www.ecoplan.biz.pl

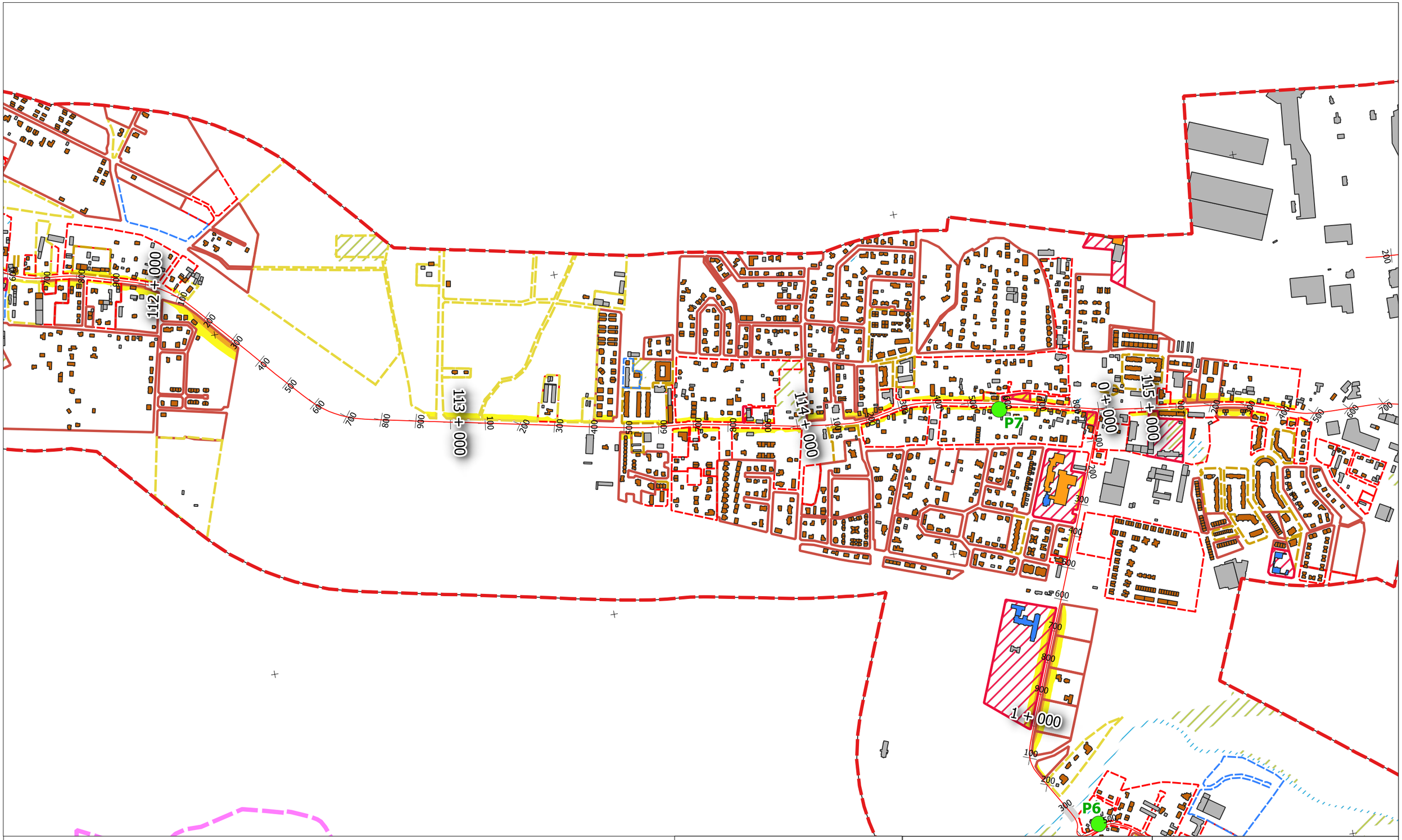

Legenda

- kilometraż drogi
- punkty pomiarowe hałasu drogowego
- osie dróg
- ekrany akustyczne nasypy ziemne
- mosty i wiadukty
- wody powierzchniowe
- zieleń wysoka
- zasięg opracowania
- granice gmin
- granice powiatów

Tereny zagrożone

Przekroczenia LDWN, dB

- 1 - 5 dB
- 5,1 - 10 dB
- 10,1 - 15 dB
- > 15 dB

Budynek

- przedszkole
- szpital
- szkoła
- nieznany
- mieszkalny
- inny

Tereny objęte ochroną

- zabudowa jednorodzinna
- pobyt dzieci i młodzieży
- tereny szpitali w miastach
- tereny mieszkaniowo - usługowe
- zabudowa wielorodzinna i zbiorowa
- zabudowa zagrodowa
- tereny rekreacyjno - wypoczynkowe

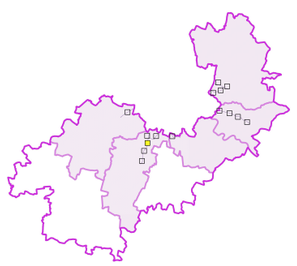

Arkusz: 04/15

POWIAT: wrocławski
GMINA: Kobierzyce

Droga: Dawna DK8

Skala 1:10 000

0 100 200 300 m

MAPY AKUSTYCZNE ODCINKÓW DRÓG POWIATOWYCH 1535D, 1917D, 1920D, 1935D, 1939D, 1951D, 2025D, DAWNA DK8, SMOLEC UL. CHŁOPSKA NA KTÓRYCH NATĘŻENIE RUCHU PRZEKRACZA 3.000.000 POJAZDÓW ROCZNIE

MAPA TERENÓW ZAGROŻONYCH HAŁASEM L_{DWN}

Powiat Wrocławski
50-440 Wrocław, ul. T. Kościuszki 131

ECOPLAN Jarosław Kowalczyk
45-010 Opole, ul. Szpitalna 3/9
www.ecoplan.biz.pl

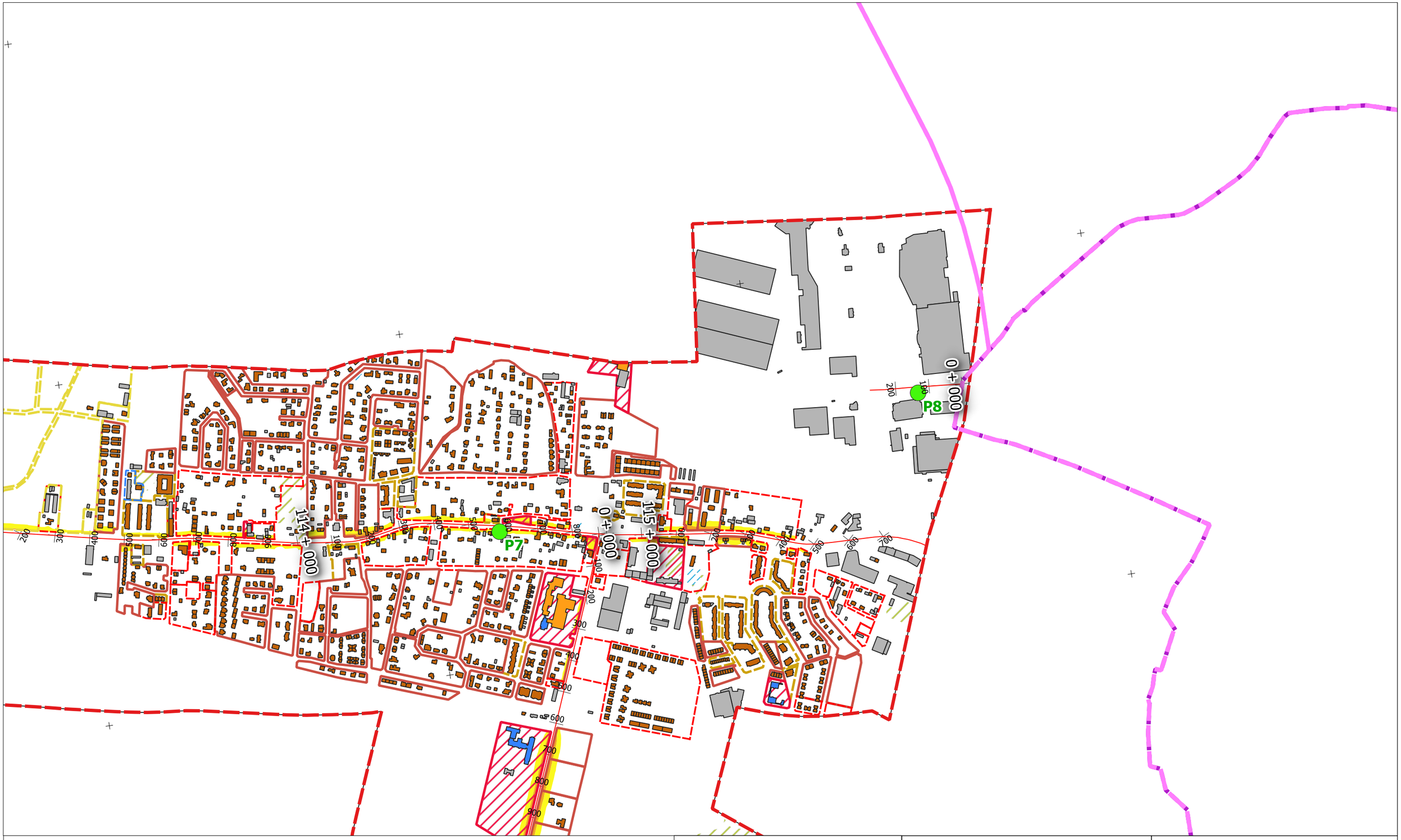

Legenda

- kilometraż drogi
- punkty pomiarowe hałasu drogowego
- osie dróg
- ekrany akustyczne nasypy ziemne
- mosty i wiadukty
- wody powierzchniowe
- zieleń wysoka
- zasięg opracowania
- granice gmin
- granice powiatów

Tereny zagrożone

Przekroczenia LDWN, dB

- 1 - 5 dB
- 5,1 - 10 dB
- 10,1 - 15 dB
- > 15 dB

Budynek

- przedszkole
- szpital
- szkoła
- nieznany
- mieszkalny
- inny

Tereny objęte ochroną

- zabudowa jednorodzinna
- pobyt dzieci i młodzieży
- tereny szpitali w miastach
- tereny mieszkaniowo - usługowe
- zabudowa wielorodzinna i zbiorowa
- zabudowa zagrodowa
- tereny rekreacyjno - wypoczynkowe

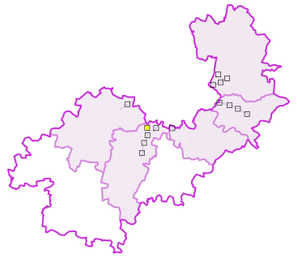

Arkusz: 05/15

POWIAT: wrocławski
GMINA: Kobierzyce

Droga: Dawna DK8 i 2025D

Skala 1:10 000

0 100 200 300 m

MAPY AKUSTYCZNE ODCINKÓW DRÓG POWIATOWYCH 1535D, 1917D, 1920D, 1935D, 1939D, 1951D, 2025D, DAWNA DK8, SMOLEC UL. CHŁOPSKA NA KTÓRYCH NATĘŻENIE RUCHU PRZEKRACZA 3.000.000 POJAZDÓW ROCZNIE

MAPA TERENÓW ZAGROŻONYCH HAŁASEM L_{DWN}

Powiat Wrocławski
50-440 Wrocław, ul. T. Kościuszki 131

ECOPLAN Jarosław Kowalczyk
45-010 Opole, ul. Szpitalna 3/9
www.ecoplan.biz.pl

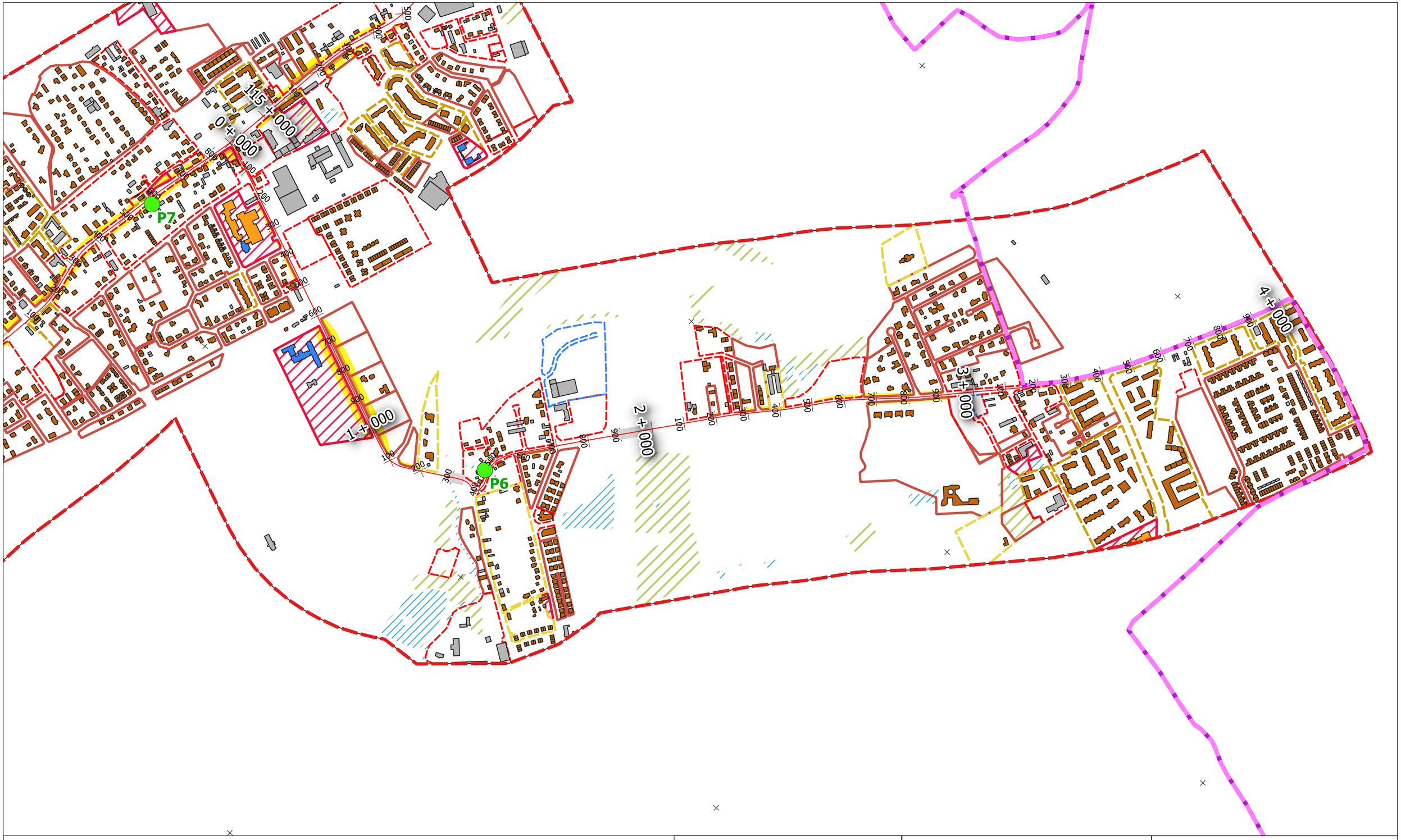

Legenda

- kilometraż drogi
- punkty pomiarowe hałasu drogowego
- osie dróg
- ekrany akustyczne nasypy ziemne
- mosty i wiadukty
- wody powierzchniowe
- zieleń wysoka
- zasięg opracowania
- granice gmin
- granice powiatów

Tereny zagrożone

Przekroczenia LDWN, dB

- 1 - 5 dB
- 5,1 - 10 dB
- 10,1 - 15 dB
- > 15 dB

Budynek

- przedszkole
- szpital
- szkoła
- nieznany
- mieszkalny
- inny

Tereny objęte ochroną

- zabudowa jednorodzinna
- pobyt dzieci i młodzieży
- tereny szpitali w miastach
- tereny mieszkaniowo - usługowe
- zabudowa wielorodzinna i zbiorowa
- zabudowa zagrodowa
- tereny rekreacyjno - wypoczynkowe

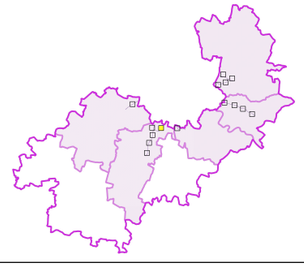

Arkusz: 06/15

POWIAT: wrocławski
GMINA: Kobierzyce

Droga: 1951D

Skala 1:10 000

0 100 200 300 m

MAPY AKUSTYCZNE ODCINKÓW DRÓG POWIATOWYCH 1535D, 1917D, 1920D, 1935D, 1939D, 1951D, 2025D, DAWNA DK8, SMOLEC UL. CHŁOPSKA NA KTÓRYCH NATĘŻENIE RUCHU PRZEKRACZA 3.000.000 POJAZDÓW ROCZNIE

MAPA TERENÓW ZAGROŻONYCH HAŁASEM L_{DWN}

Powiat Wrocławski
50-440 Wrocław, ul. T. Kościuszki 131

ECOPLAN Jarosław Kowalczyk
45-010 Opole, ul. Szpitalna 3/9
www.ecoplan.biz.pl

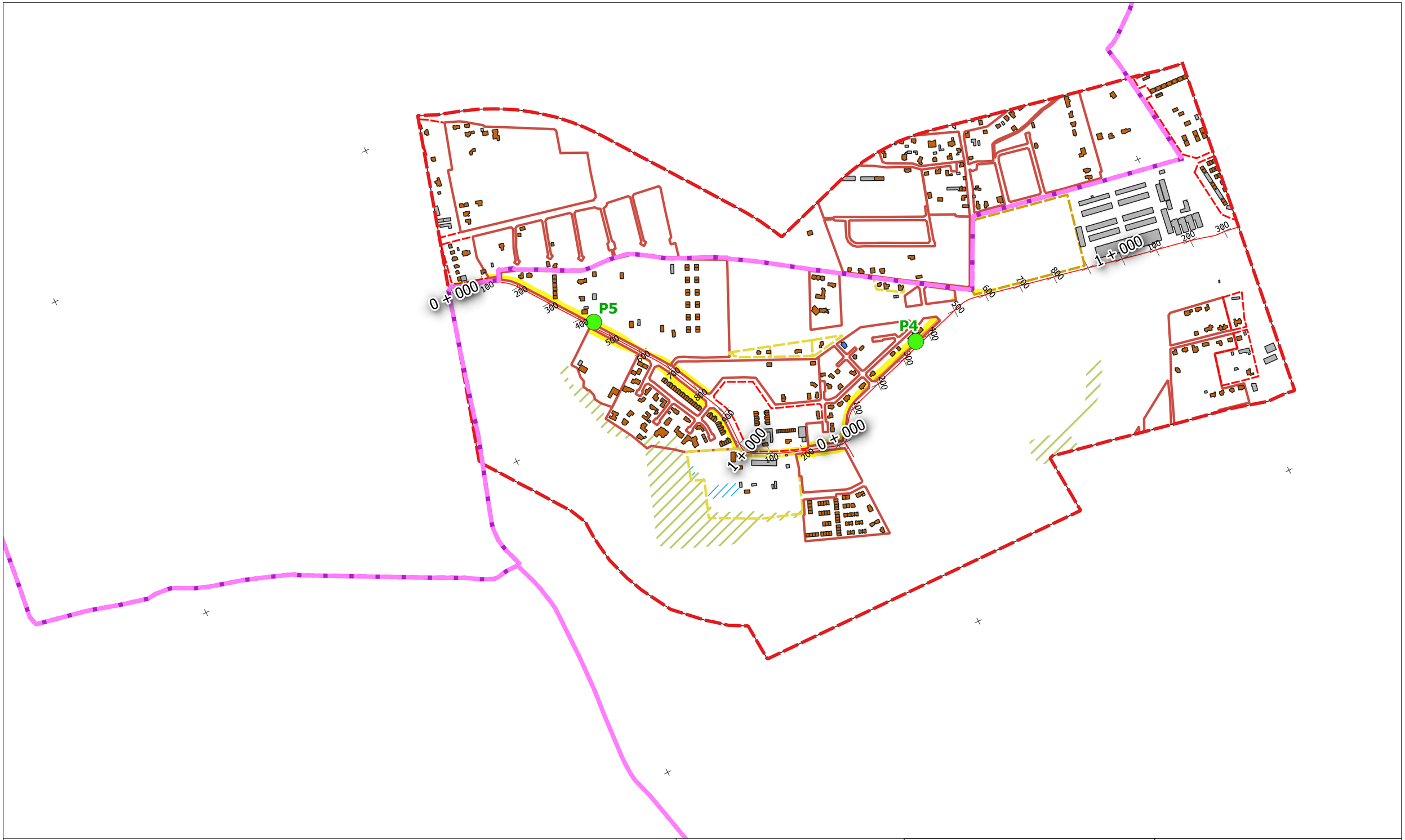

Legenda

- kilometraż drogi
- punkty pomiarowe hałasu drogowego
- osie dróg
- ekrany akustyczne nasypy ziemne
- mosty i wiadukty
- wody powierzchniowe
- zieleń wysoka
- zasięg opracowania
- granice gmin
- granice powiatów

Tereny zagrożone

Przekroczenia LDWN, dB

- 1 - 5 dB
- 5,1 - 10 dB
- 10,1 - 15 dB
- > 15 dB

Budynek

- przedszkole
- szpital
- szkoła
- nieznany
- mieszkalny
- inny

Tereny objęte ochroną

- zabudowa jednorodzinna
- pobyt dzieci i młodzieży
- tereny szpitali w miastach
- tereny mieszkaniowo - usługowe
- zabudowa wielorodzinna i zbiorowa
- zabudowa zagrodowa
- tereny rekreacyjno - wypoczynkowe

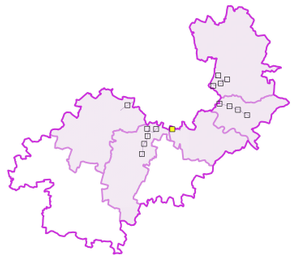

Arkusz: 07/15

POWIAT: wrocławski
GMINA: Siechnice

Droga: 1935D i 1939D

Skala 1:10 000

0 100 200 300 m

MAPY AKUSTYCZNE ODCINKÓW DRÓG POWIATOWYCH 1535D, 1917D, 1920D, 1935D, 1939D, 1951D, 2025D, DAWNA DK8, SMOLEC UL. CHŁOPSKA NA KTÓRYCH NATĘŻENIE RUCHU PRZEKRACZA 3.000.000 POJAZDÓW ROCZNIE

MAPA TERENÓW ZAGROŻONYCH HAŁASEM L_{DWN}

Powiat Wrocławski
50-440 Wrocław, ul. T. Kościuszki 131

ECOPLAN Jarosław Kowalczyk
45-010 Opole, ul. Szpitalna 3/9
www.ecoplan.biz.pl

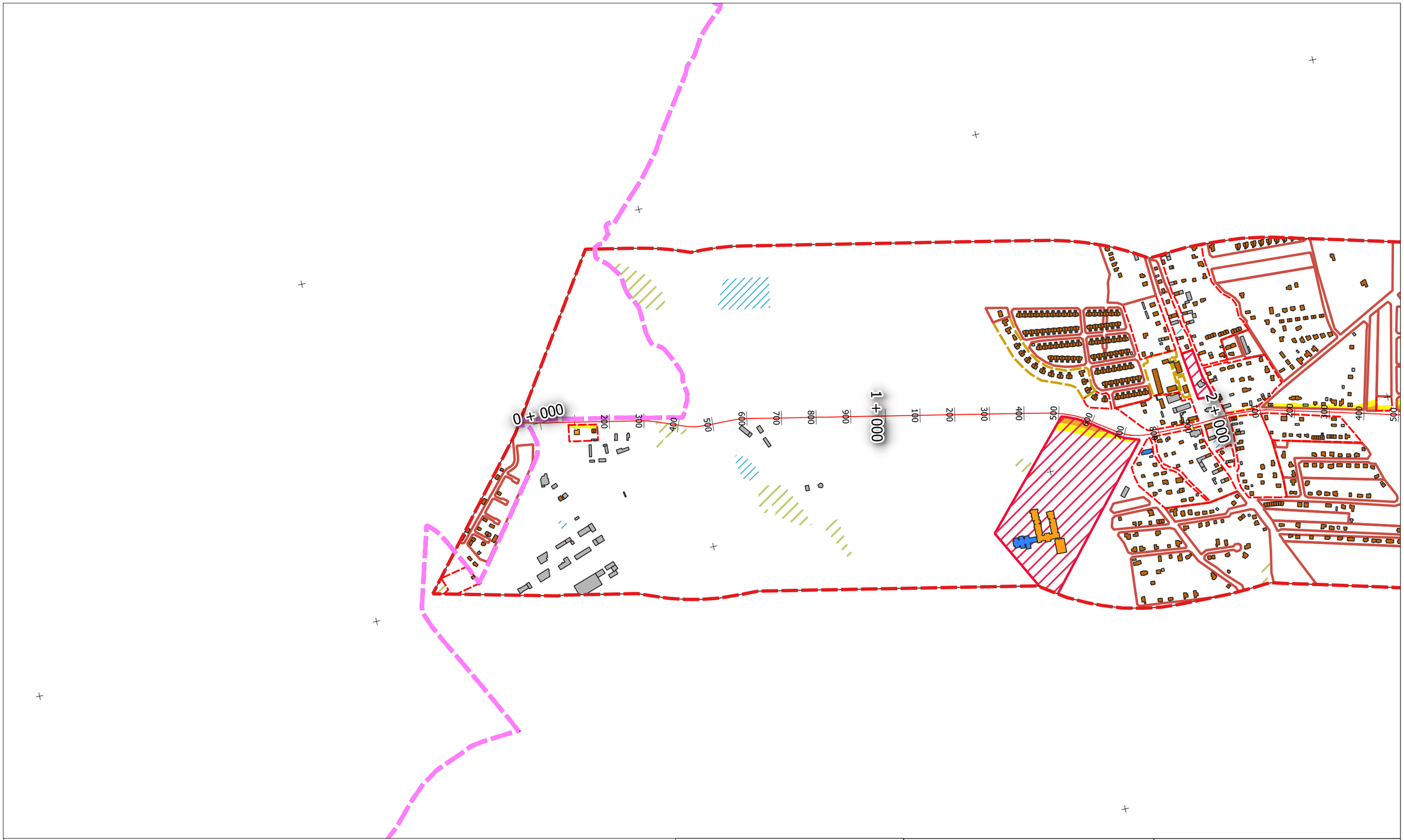

Legenda

- kilometraż drogi
- punkty pomiarowe hałasu drogowego
- osie dróg
- ekrany akustyczne nasypy ziemne
- mosty i wiadukty
- wody powierzchniowe
- zieleń wysoka
- zasięg opracowania
- granice gmin
- granice powiatów

Tereny zagrożone

Przekroczenia LDWN, dB

- 1 - 5 dB
- 5,1 - 10 dB
- 10,1 - 15 dB
- > 15 dB

Budynek

- przedszkole
- szpital
- szkoła
- nieznany
- mieszkalny
- inny

Tereny objęte ochroną

- zabudowa jednorodzinna
- pobyt dzieci i młodzieży
- tereny szpitali w miastach
- tereny mieszkaniowo - usługowe
- zabudowa wielorodzinna i zbiorowa
- zabudowa zagrodowa
- tereny rekreacyjno - wypoczynkowe

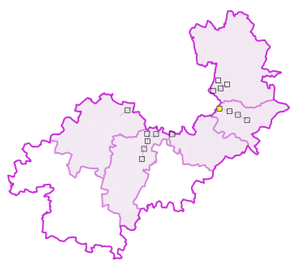

Arkusz: 08/15

POWIAT: wrocławski
GMINA: Czernica

Droga: 1535D

Skala 1:10 000

0 100 200 300 m

MAPY AKUSTYCZNE ODCINKÓW DRÓG POWIATOWYCH 1535D, 1917D, 1920D, 1935D, 1939D, 1951D, 2025D, DAWNA DK8, SMOLEC UL. CHŁOPSKA NA KTÓRYCH NATĘŻENIE RUCHU PRZEKRACZA 3.000.000 POJAZDÓW ROCZNIE

MAPA TERENÓW ZAGROŻONYCH HAŁASEM L_{DWN}

Powiat Wrocławski
50-440 Wrocław, ul. T. Kościuszki 131

ECOPLAN Jarosław Kowalczyk
45-010 Opole, ul. Szpitalna 3/9
www.ecoplan.biz.pl

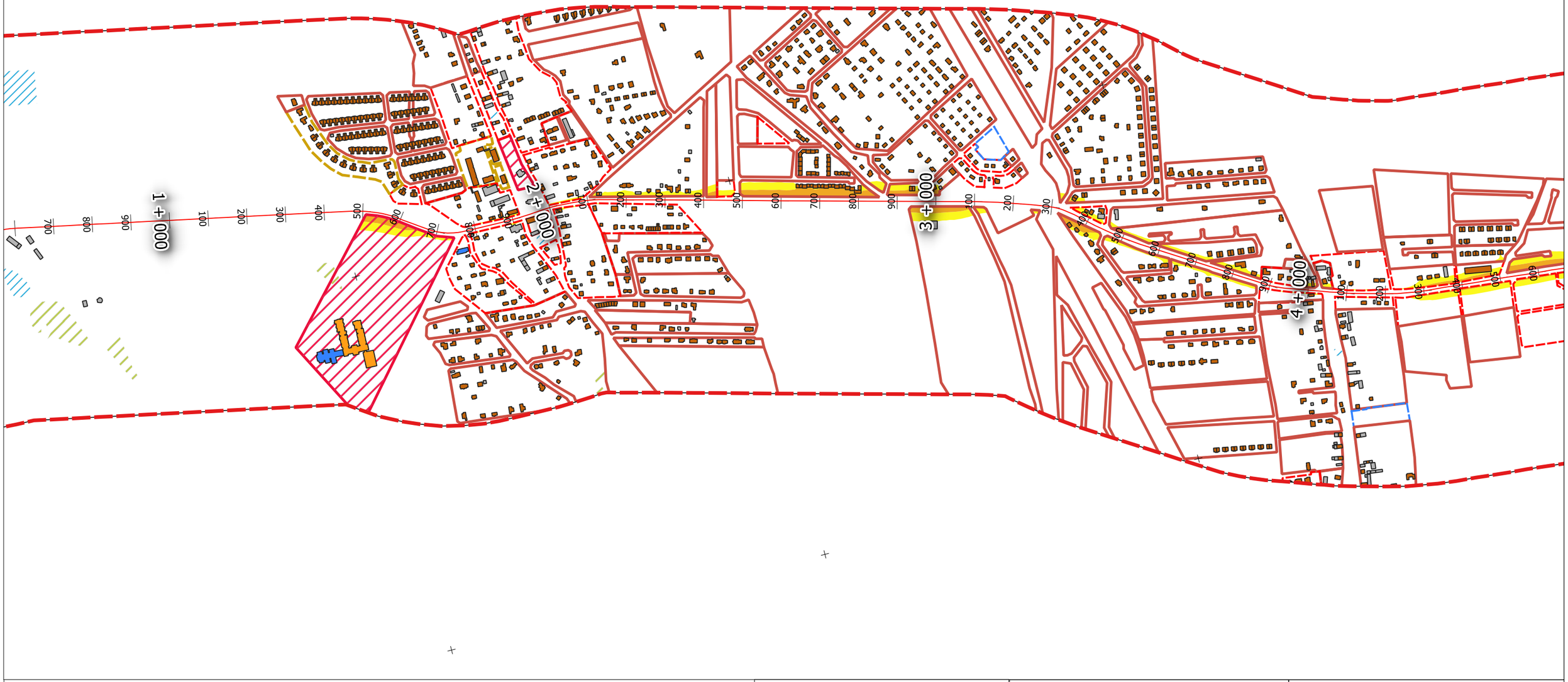

Legenda

- kilometraż drogi
- punkty pomiarowe hałasu drogowego
- osie dróg
- ekrany akustyczne nasypy ziemne
- mosty i wiadukty
- wody powierzchniowe
- zieleń wysoka
- zasięg opracowania
- granice gmin
- granice powiatów

Tereny zagrożone

Przekroczenia LDWN, dB

- 1 - 5 dB
- 5,1 - 10 dB
- 10,1 - 15 dB
- > 15 dB

Budynek

- przedszkole
- szpital
- szkoła
- nieznany
- mieszkalny
- inny

Tereny objęte ochroną

- zabudowa jednorodzinna
- pobyt dzieci i młodzieży
- tereny szpitali w miastach
- tereny mieszkaniowo - usługowe
- zabudowa wielorodzinna i zbiorowa
- zabudowa zagrodowa
- tereny rekreacyjno - wypoczynkowe

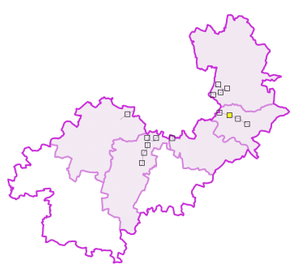

Arkusz: 09/15

POWIAT: wrocławski
GMINA: Czernica

Droga: 1535D

Skala 1:10 000

0 100 200 300 m

MAPY AKUSTYCZNE ODCINKÓW DRÓG POWIATOWYCH 1535D, 1917D, 1920D, 1935D, 1939D, 1951D, 2025D, DAWNA DK8, SMOLEC UL. CHŁOPSKA NA KTÓRYCH NATĘŻENIE RUCHU PRZEKRACZA 3.000.000 POJAZDÓW ROCZNIE

MAPA TERENÓW ZAGROŻONYCH HAŁASEM L_{DWN}

Powiat Wrocławski
50-440 Wrocław, ul. T. Kościuszki 131

ECOPLAN Jarosław Kowalczyk
45-010 Opole, ul. Szpitalna 3/9
www.ecoplan.biz.pl

Legenda

- kilometraż drogi
- punkty pomiarowe hałasu drogowego
- osie dróg
- ekrany akustyczne nasypy ziemne
- mosty i wiadukty
- wody powierzchniowe
- zieleń wysoka
- zasięg opracowania
- granice gmin
- granice powiatów

Tereny zagrożone

Przekroczenia LDWN, dB

- 1 - 5 dB
- 5,1 - 10 dB
- 10,1 - 15 dB
- > 15 dB

Budynek

- przedszkole
- szpital
- szkoła
- nieznany
- mieszkalny
- inny

Tereny objęte ochroną

- zabudowa jednorodzinna
- pobyt dzieci i młodzieży
- tereny szpitali w miastach
- tereny mieszkaniowo - usługowe
- zabudowa wielorodzinna i zbiorowa
- zabudowa zagrodowa
- tereny rekreacyjno - wypoczynkowe

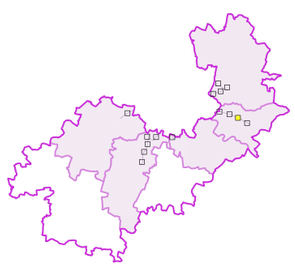

Arkusz: 10/15

POWIAT: wrocławski
GMINA: Czernica

Droga: 1535D

Skala 1:10 000

0 100 200 300 m

MAPY AKUSTYCZNE ODCINKÓW DRÓG POWIATOWYCH 1535D, 1917D, 1920D, 1935D, 1939D, 1951D, 2025D, DAWNA DK8, SMOLEC UL. CHŁOPSKA NA KTÓRYCH NATĘŻENIE RUCHU PRZEKRACZA 3.000.000 POJAZDÓW ROCZNIE

MAPA TERENÓW ZAGROŻONYCH HAŁASEM L_{DWN}

Powiat Wrocławski
50-440 Wrocław, ul. T. Kościuszki 131

ECOPLAN Jarosław Kowalczyk
45-010 Opole, ul. Szpitalna 3/9
www.ecoplan.biz.pl

Legenda

- kilometraż drogi
- punkty pomiarowe hałasu drogowego
- osie dróg
- ekrany akustyczne nasypy ziemne
- mosty i wiadukty
- wody powierzchniowe
- zieleń wysoka
- zasięg opracowania
- granice gmin
- granice powiatów

Tereny zagrożone

Przekroczenia LDWN, dB

- 1 - 5 dB
- 5,1 - 10 dB
- 10,1 - 15 dB
- > 15 dB

Budynek

- przedszkole
- szpital
- szkoła
- nieznany
- mieszkalny
- inny

Tereny objęte ochroną

- zabudowa jednorodzinna
- pobyt dzieci i młodzieży
- tereny szpitali w miastach
- tereny mieszkaniowo - usługowe
- zabudowa wielorodzinna i zbiorowa
- zabudowa zagrodowa
- tereny rekreacyjno - wypoczynkowe

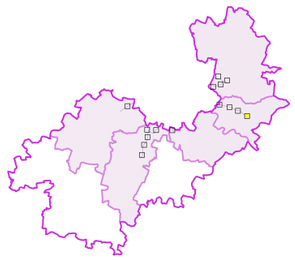

Arkusz: 11/15

POWIAT: wrocławski
GMINA: Czernica

Droga: 1535D

Skala 1:10 000

0 100 200 300 m

MAPY AKUSTYCZNE ODCINKÓW DRÓG POWIATOWYCH 1535D, 1917D, 1920D, 1935D, 1939D, 1951D, 2025D, DAWNA DK8, SMOLEC UL. CHŁOPSKA NA KTÓRYCH NATĘŻENIE RUCHU PRZEKRACZA 3.000.000 POJAZDÓW ROCZNIE

MAPA TERENÓW ZAGROŻONYCH HAŁASEM L_{DWN}

Powiat Wrocławski
50-440 Wrocław, ul. T. Kościuszki 131

ECOPLAN Jarosław Kowalczyk
45-010 Opole, ul. Szpitalna 3/9
www.ecoplan.biz.pl

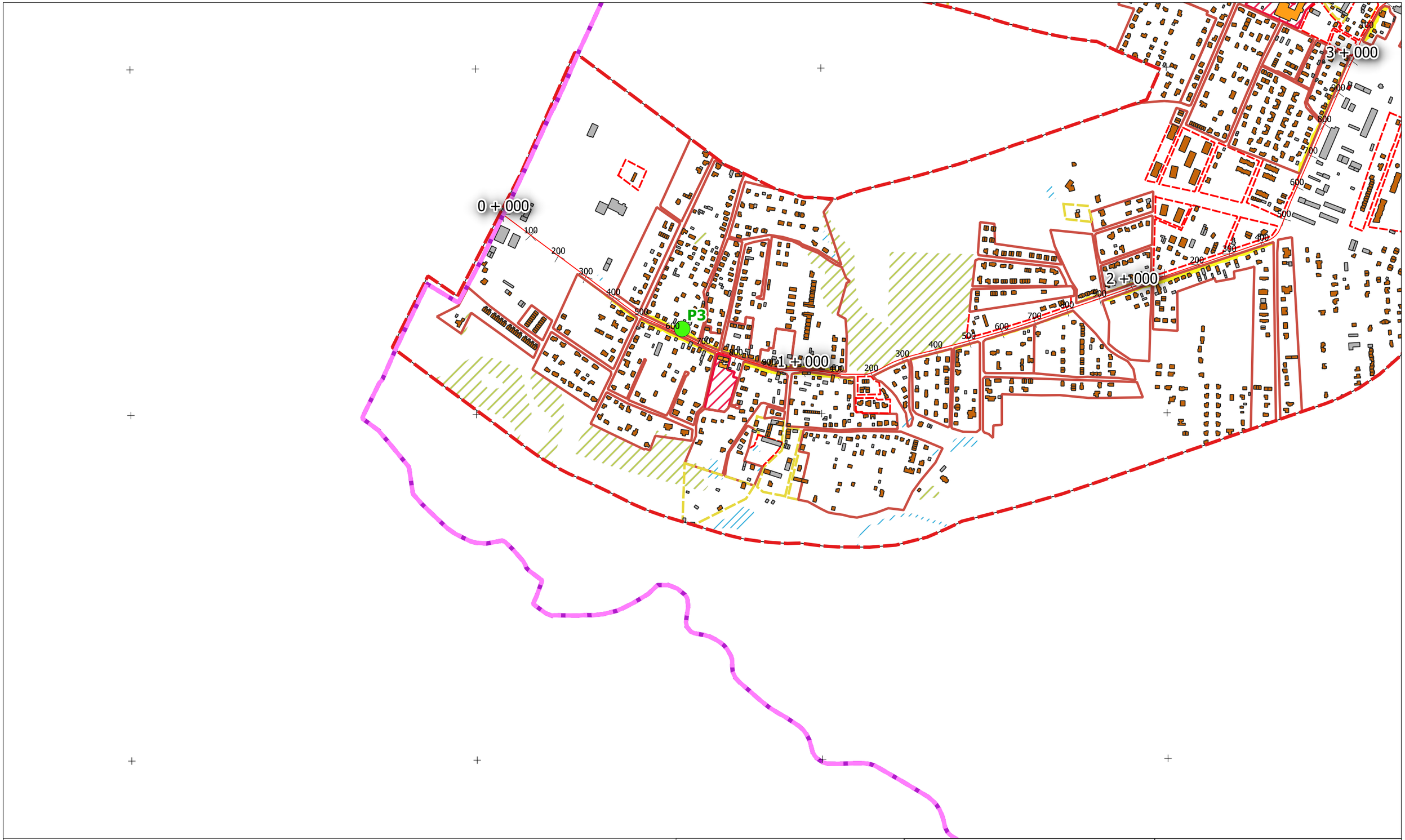

Legenda

- kilometraż drogi
- punkty pomiarowe hałasu drogowego
- osie dróg
- ekrany akustyczne nasypy ziemne
- mosty i wiadukty
- wody powierzchniowe
- zieleń wysoka
- zasięg opracowania
- granice gmin
- granice powiatów

Tereny zagrożone

Przekroczenia LDWN, dB

- 1 - 5 dB
- 5,1 - 10 dB
- 10,1 - 15 dB
- > 15 dB

Budynek

- przedszkole
- szpital
- szkoła
- nieznany
- mieszkalny
- inny

Tereny objęte ochroną

- zabudowa jednorodzinna
- pobyt dzieci i młodzieży
- tereny szpitali w miastach
- tereny mieszkaniowo - usługowe
- zabudowa wielorodzinna i zbiorowa
- zabudowa zagrodowa
- tereny rekreacyjno - wypoczynkowe

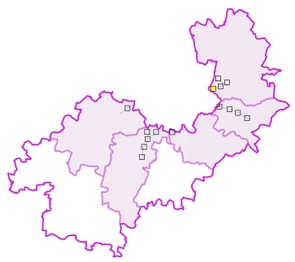

Arkusz: 12/15

POWIAT: wrocławski
GMINA: Długołęka

Droga: 1917D

Skala 1:10 000

0 100 200 300 m

MAPY AKUSTYCZNE ODCINKÓW DRÓG POWIATOWYCH 1535D, 1917D, 1920D, 1935D, 1939D, 1951D, 2025D, DAWNA DK8, SMOLEC UL. CHŁOPSKA NA KTÓRYCH NATĘŻENIE RUCHU PRZEKRACZA 3.000.000 POJAZDÓW ROCZNIE

MAPA TERENÓW ZAGROŻONYCH HAŁASEM L_{DWN}

Powiat Wrocławski
50-440 Wrocław, ul. T. Kościuszki 131

ECOPLAN Jarosław Kowalczyk
45-010 Opole, ul. Szpitalna 3/9
www.ecoplan.biz.pl

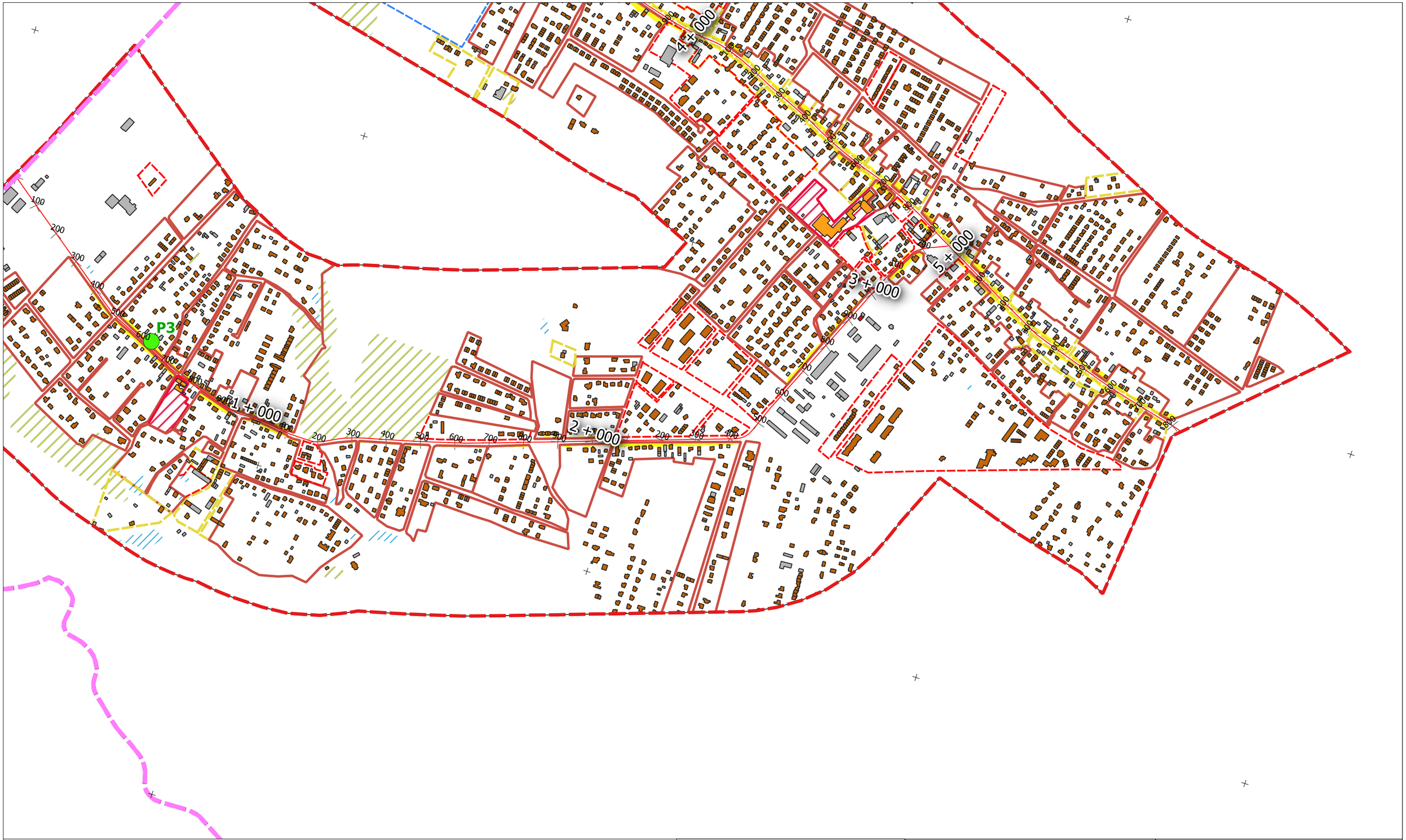

Legenda

- kilometraż drogi
- punkty pomiarowe hałasu drogowego
- osie dróg
- ekrany akustyczne nasypy ziemne
- mosty i wiadukty
- wody powierzchniowe
- zieleń wysoka
- zasięg opracowania
- granice gmin
- granice powiatów

Tereny zagrożone

Przekroczenia LDWN, dB

- 1 - 5 dB
- 5,1 - 10 dB
- 10,1 - 15 dB
- > 15 dB

Budynek

- przedszkole
- szpital
- szkoła
- nieznany
- mieszkalny
- inny

Tereny objęte ochroną

- zabudowa jednorodzinna
- pobyt dzieci i młodzieży
- tereny szpitali w miastach
- tereny mieszkaniowo - usługowe
- zabudowa wielorodzinna i zbiorowa
- zabudowa zagrodowa
- tereny rekreacyjno - wypoczynkowe

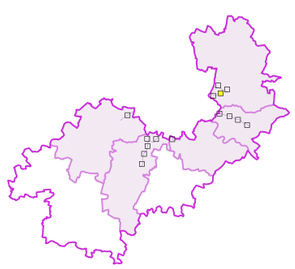

Arkusz: 13/15

POWIAT: wrocławski
GMINA: Długołęka

Droga: 1917D

Skala 1:10 000

0 100 200 300 m

MAPY AKUSTYCZNE ODCINKÓW DRÓG POWIATOWYCH 1535D, 1917D, 1920D, 1935D, 1939D, 1951D, 2025D, DAWNA DK8, SMOLEC UL. CHŁOPSKA NA KTÓRYCH NATĘŻENIE RUCHU PRZEKRACZA 3.000.000 POJAZDÓW ROCZNIE

MAPA TERENÓW ZAGROŻONYCH HAŁASEM L_{DWN}

Powiat Wrocławski
50-440 Wrocław, ul. T. Kościuszki 131

ECOPLAN Jarosław Kowalczyk
45-010 Opole, ul. Szpitalna 3/9
www.ecoplan.biz.pl

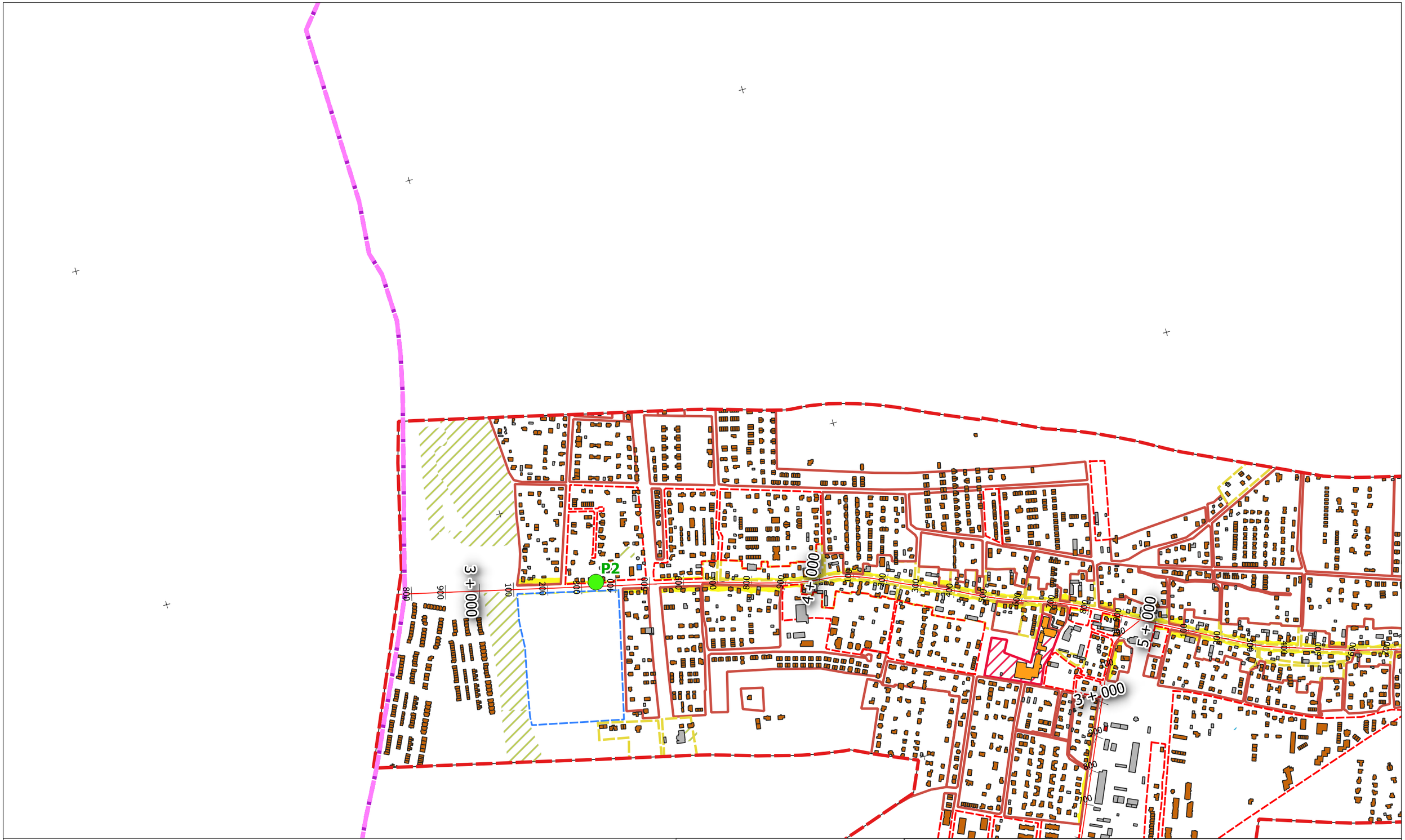

Legenda

- kilometraż drogi
- punkty pomiarowe hałasu drogowego
- osie dróg
- ekrany akustyczne nasypy ziemne
- mosty i wiadukty
- wody powierzchniowe
- zieleń wysoka
- zasięg opracowania
- granice gmin
- granice powiatów

Tereny zagrożone

Przekroczenia LDWN, dB

- 1 - 5 dB
- 5,1 - 10 dB
- 10,1 - 15 dB
- > 15 dB

Budynek

- przedszkole
- szpital
- szkoła
- nieznany
- mieszkalny
- inny

Tereny objęte ochroną

- zabudowa jednorodzinna
- pobyt dzieci i młodzieży
- tereny szpitali w miastach
- tereny mieszkaniowo - usługowe
- zabudowa wielorodzinna i zbiorowa
- zabudowa zagrodowa
- tereny rekreacyjno - wypoczynkowe

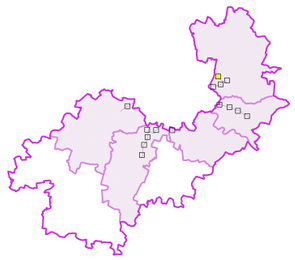

Arkusz: 14/15

POWIAT: wrocławski
GMINA: Długołęka

Droga: 1920D

Skala 1:10 000

0 100 200 300 m

MAPY AKUSTYCZNE ODCINKÓW DRÓG POWIATOWYCH 1535D, 1917D, 1920D, 1935D, 1939D, 1951D, 2025D, DAWNA DK8, SMOLEC UL. CHŁOPSKA NA KTÓRYCH NATĘŻENIE RUCHU PRZEKRACZA 3.000.000 POJAZDÓW ROCZNIE

MAPA TERENÓW ZAGROŻONYCH HAŁASEM L_{DWN}

Powiat Wrocławski
50-440 Wrocław, ul. T. Kościuszki 131

ECOPLAN Jarosław Kowalczyk
45-010 Opole, ul. Szpitalna 3/9
www.ecoplan.biz.pl

Legenda

- kilometraż drogi
- punkty pomiarowe hałasu drogowego
- osie dróg
- ekrany akustyczne nasypy ziemne
- mosty i wiadukty
- wody powierzchniowe
- zieleń wysoka
- zasięg opracowania
- granice gmin
- granice powiatów

Tereny zagrożone

Przekroczenia LDWN, dB

- 1 - 5 dB
- 5,1 - 10 dB
- 10,1 - 15 dB
- > 15 dB

Budynek

- przedszkole
- szpital
- szkoła
- nieznany
- mieszkalny
- inny

Tereny objęte ochroną

- zabudowa jednorodzinna
- pobyt dzieci i młodzieży
- tereny szpitali w miastach
- tereny mieszkaniowo - usługowe
- zabudowa wielorodzinna i zbiorowa
- zabudowa zagrodowa
- tereny rekreacyjno - wypoczynkowe

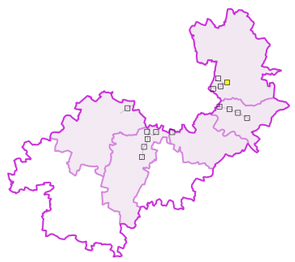

Arkusz: 15/15

POWIAT: wrocławski
GMINA: Długołęka

Droga: 1920D

Skala 1:10 000

0 100 200 300 m

MAPY AKUSTYCZNE ODCINKÓW DRÓG POWIATOWYCH 1535D, 1917D, 1920D, 1935D, 1939D, 1951D, 2025D, DAWNA DK8, SMOLEC UL. CHŁOPSKA NA KTÓRYCH NATĘŻENIE RUCHU PRZEKRACZA 3.000.000 POJAZDÓW ROCZNIE

MAPA TERENÓW ZAGROŻONYCH HAŁASEM L_{DWN}

Powiat Wrocławski
50-440 Wrocław, ul. T. Kościuszki 131

ECOPLAN Jarosław Kowalczyk
45-010 Opole, ul. Szpitalna 3/9
www.ecoplan.biz.pl